










Signaturforklaring

-  EF-fuglebeskyttelsesområder (DAI)
-  EF-Habitatområder (DAI)
-  Ramsar-områder (DAI)
-  Eng (VK)
-  Hede (VK)
-  Mose (VK)
-  Overdrev (VK)
-  Strandeng (VK)
-  Sø (VK)

Luftfoto: Copyright Blom
Grundkort: Copyright Kort- og Matrikelstyrelsen

Ansøgte arealer fordelt på ejer.
Sort linje afgrænser Natura 2000 område
Rød, blå og pink markering viser arealer for de forskellige ansøgere.

Målforhold 1:20.000

Dato 12. februar 2016

Sagsbeh. Niels Eg Poulsen

Sags nr. 16/559

Plan, Kultur og Teknik **Natur og Park**

Varde Kommune - Bytoften 2 - DK 6800 Varde - Tlf. 79 94 68 00
Fax 79 94 74 78 - www.vardekommune.dk - E-mail: vardekommune@varde.dk

Varde Kommune

